

BACHRENATURIERUNG ALS PRÄMISSE

Um das vorhandene Potential des Grünzugs durch den Säubach zu entfalten und den Wert des Bachlaufs zu erhöhen werden Maßnahmen zur Renaturierung vorgeschlagen. Abgefachte Uferabschnitte schaffen Retentionsvolumen und Feuchtwiesen, leichte Bachschwünge sowie Flachwasserzonen schaffen durch Prall- und Gleithänge spezifische Lebensräume und unterschiedliche Strömungen und durch das gezielte Einbringen von Ansetzsteinen, Totholz und bachtypischen Ufergehölzen wie Weiden und Erlen werden neue Lebensräume für Tier- und Pflanzenarten geschaffen.

Renaturierte Säubach
Aufweitungen für Retentionsbereiche im Hochwasserfall
Schwünge im Bachbett, Feuchtwiesen und Kiesbänke

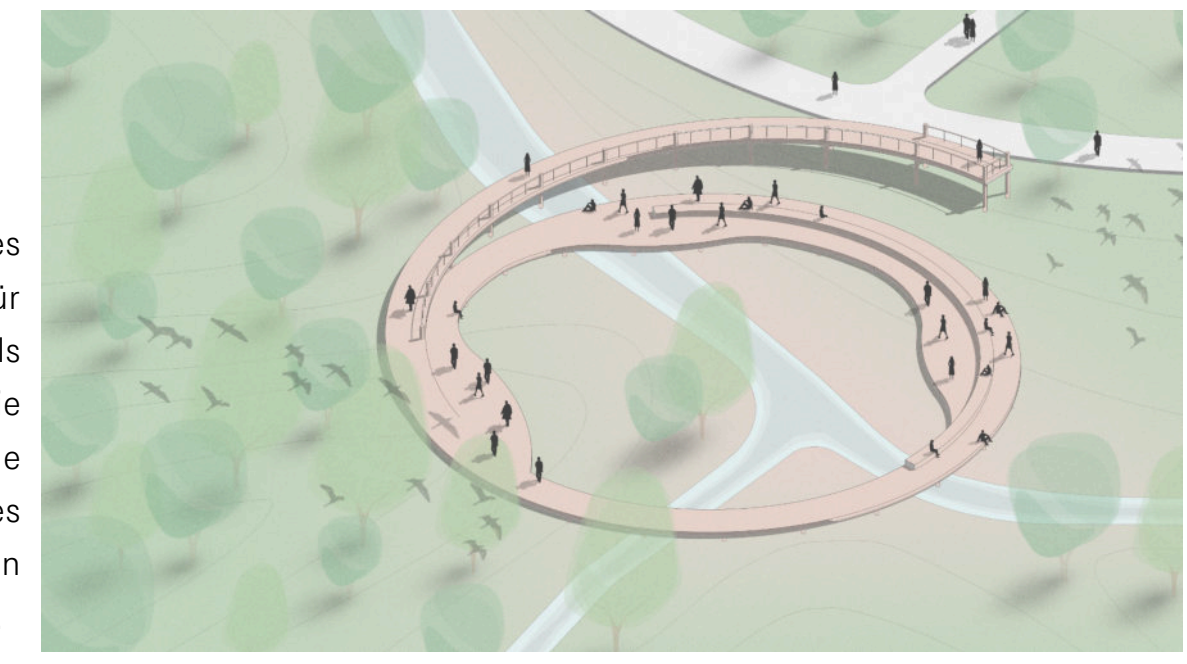


MOORLANDSCHAFT INZENIEREN UND ERLEBEN

Ein unmittelbares Naturerleben am Säubach wird durch den skulpturalen Moorerlebnisring geschaffen, der die Landschaft in seine Mitte nimmt und klare, detaillierte Einblicke zulässt. Eine Rampe führt auf das untere Niveau, von welchem die Natur zum Greifen nah ist und ihr besondere Wert durch die Inszenierung transportiert wird. Wollgras, Moorflächen, Pfützen und Feuchtwiesen, Totholz und das Gewässer des Säubachs können mit der Lupe oder dem Fernglas betrachtet und bestaunt werden.

DER MOORERLEBNISRING

Die Bündelung von geschützten Landschaftsbestandteilen an der Bachgabelung des Säubachs wird zum Anlass genommen diesen besonderen Ort zu einem Highlight für die Besucher*innen zu entwickeln. Die markante Geste des Moorerlebnisrings als schwebender Infinity-Ring schafft einen hohen Wiedererkennungs- sowie identitätsstiftenden Wert. Die barrierefreie Erschließung des unteren Niveaus lädt alle Menschen ein die wertvolle Natur im Detail zu betrachten. Einblicke ins Wasser des Säubachs, die Biotopfläche des Restmoors mit seinem Wollgras, Totholz-Strukturen und der angrenzende Naturwald als Kulisse bieten eine eindrückliche Naturerfahrung.


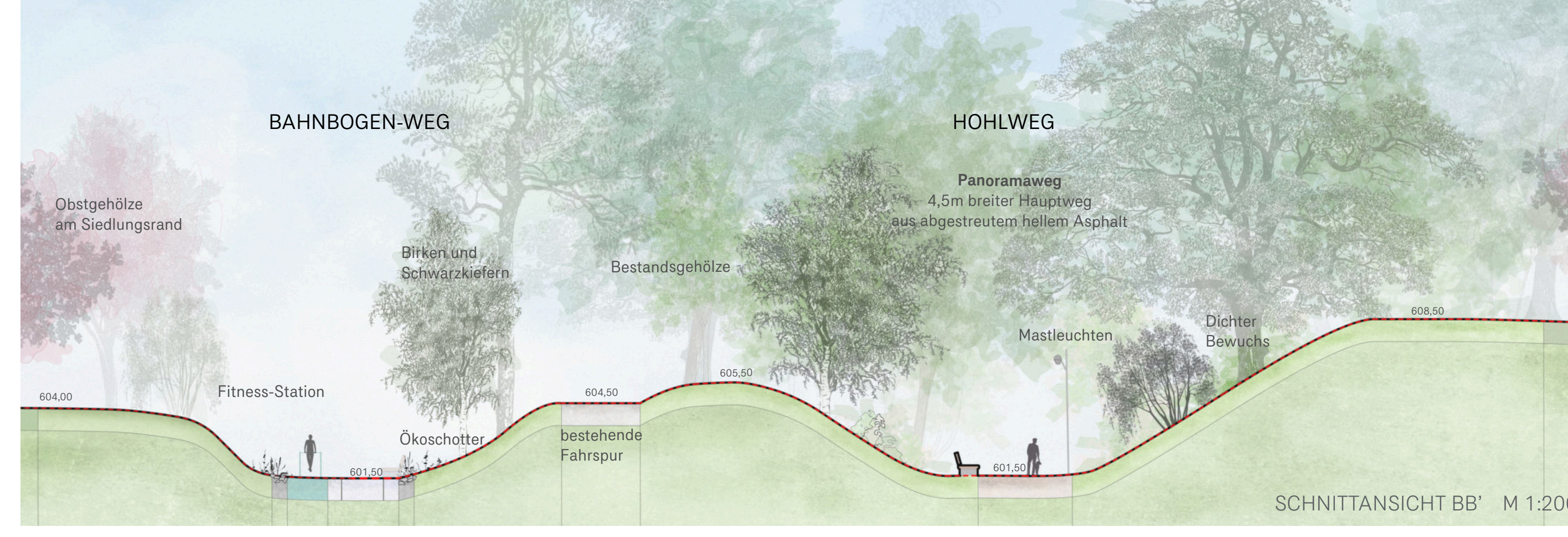


BREITFILZ-TURM

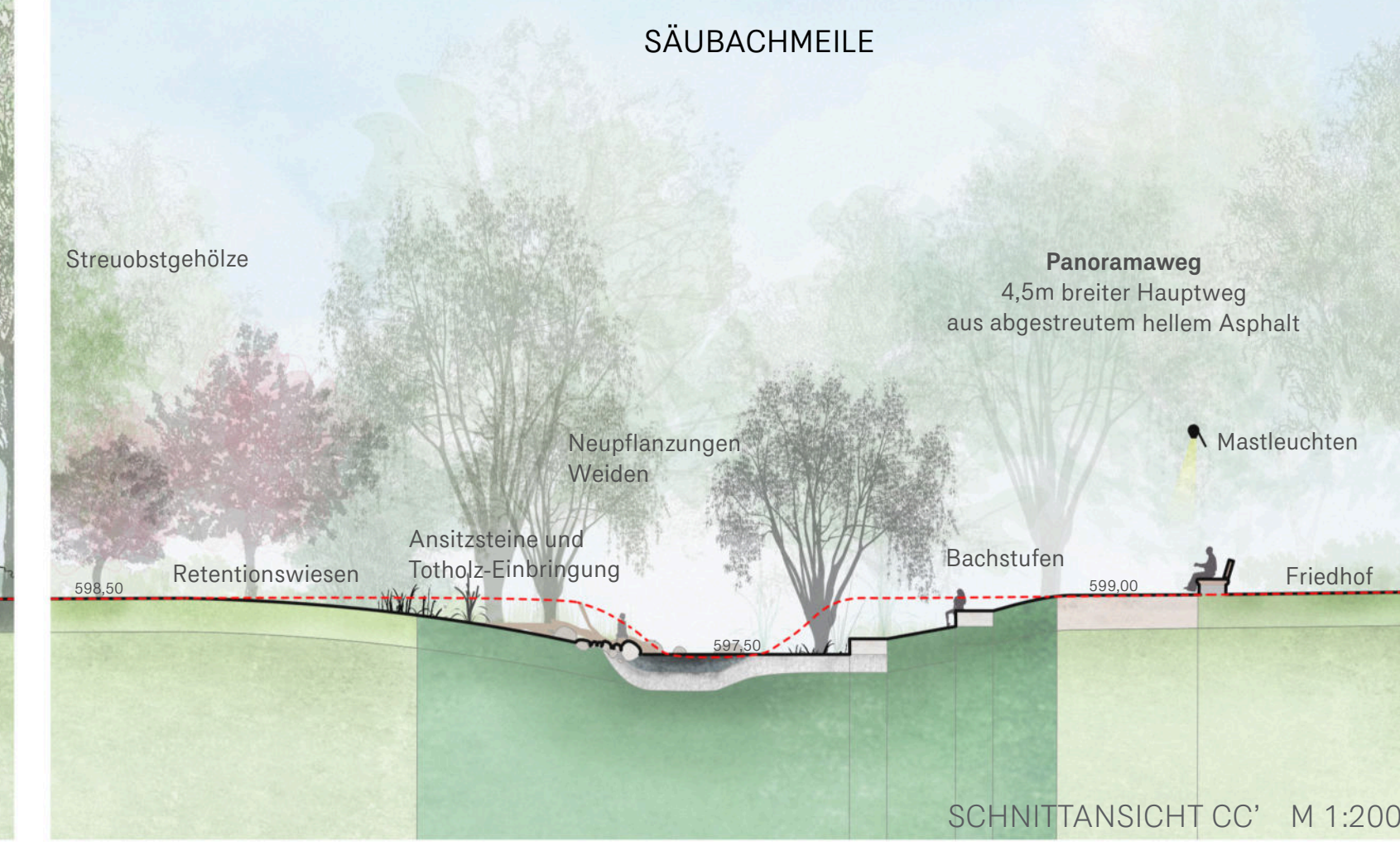
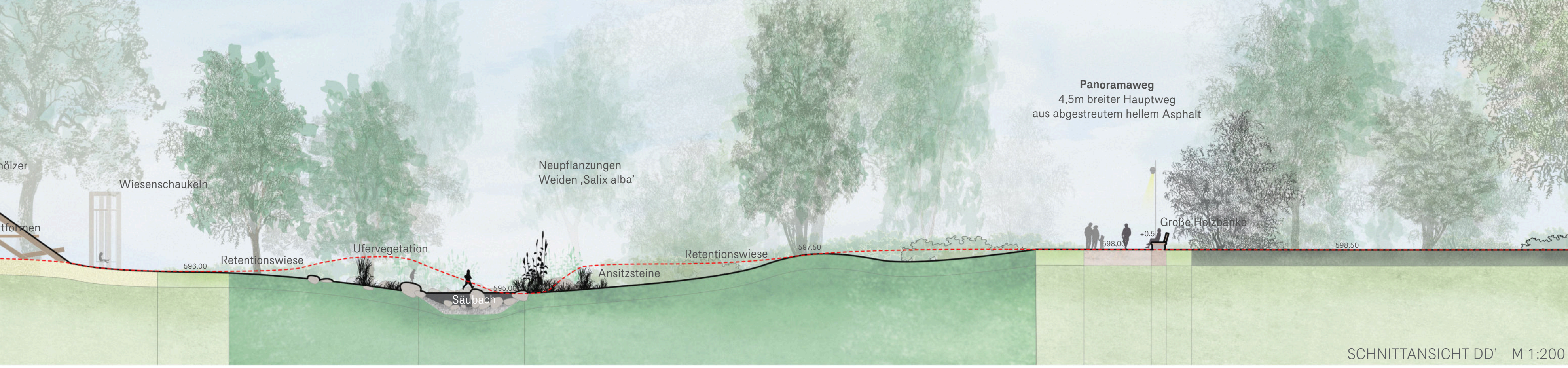


BREITFILZ-AUSSICHTSTURM

Im Zusammenhang mit dem Stegsystem durch die Bahnwildnis, vorbei an Magerrasen, Biotoprestflächen und Wäldern, wird die Landmarke des Breitfilz-Turms gesetzt. Die Verortung des hölzernen Turmes in der Sichtachse des südlichen Bahnbogens leitet die Besucher vom Bahnhof in die nördlichen Abschnitte des Grünringes und macht neugierig auf die angrenzenden Moorlandschaft des Breitfilz'. Weite Ausblicke über die Baumkronen gen Moor aber auch auf die gesamte Parkstruktur des Grünzugs, insbesondere zur Zeit der Landgartenschau, bieten Orientierung.



SPIELPLATZ 'BIBERBURG'



GÄRTEN FÜR ALLE

Die große Freifläche an der Bachmeilen-Promenade wird als 'Gartenakademie' zu einem gesellschaftlich produktiven Ort für Alle entwickelt. Heckenstrukturen formen kleinere Parzellen, die von Schulen, Kitas, Vereinen und allen engagierten Penzbergern zum Gärtnern und Ernten, sowie als Urban Farming-Acker oder Gemeinschaftsgarten genutzt werden können. Ein grünes Klassenzimmer und der Gartenpavillon mit Ausstellungs- und Geräteraum bieten simple Infrastrukturen zur Umweltbildung vor Ort.

